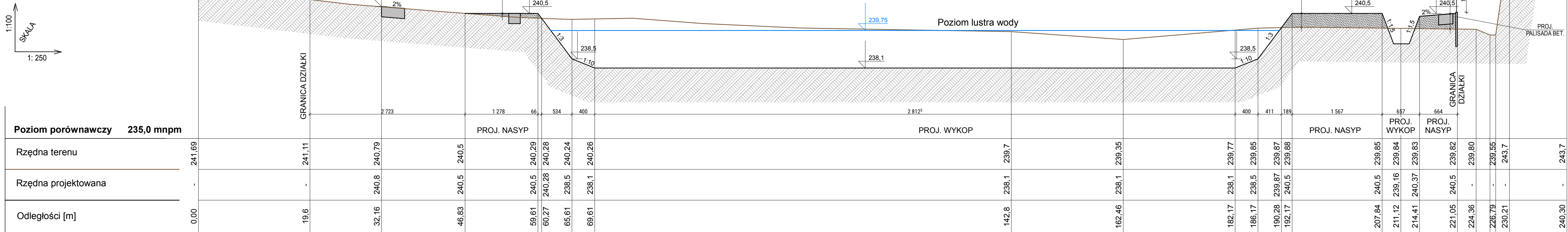





## PRZEKRÓJ X1-X1



LEGENDA:

-  proj. nasypy  
 proj. nawierzchnie  
 istniejący teren

UWAGA:

Czytać łącznie z rys. WZT-01 i WZT-02

temat: Projekt zagospodarowania terenu rekreacyjnego wraz z budową stawu i infrastrukturą techniczną w ramach zadania "Zagospodarowania terenów zdegradowanych w wyniku działalności przemysłowej w rejonie Cisowca w Imielinie"			
41-407 Imielin, ul. Imielińska			
działki nr: 655, 656, 657, 658, 659, 660, 663, 673			
inwestor: Gmina Imielin			
41-407 Imielin, ul. Imielińska 81			
rys. <b>Projekt zagospodarowania terenu - przekrój X1-X1</b>			
branża: ARCHITEKTURA		Nr upr.	Podpis
data: 10.2023	wykonał: mgr inż. arch. P. Urbanek		studio projektowe głiwice, głowackiego 5J  nr rys.
	sprawdził: dr inż. arch. Z. Sasiadek		
skala: 1:100 1:250	projektował: mgr inż. arch. P. Gara		
		674/01	11/03/ SŁOKK
			<b>PZT-3</b>